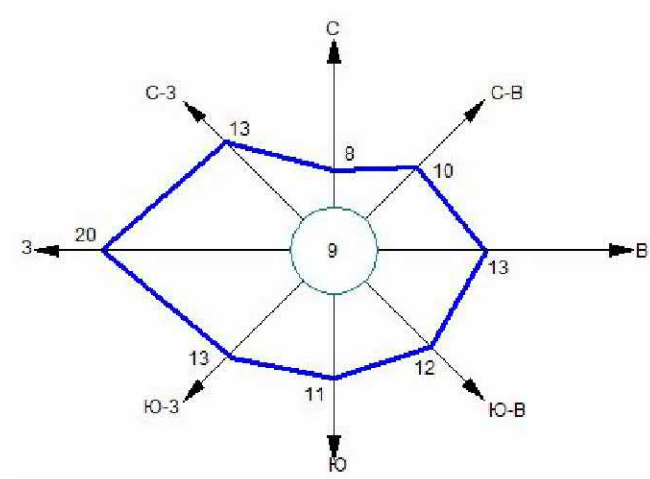


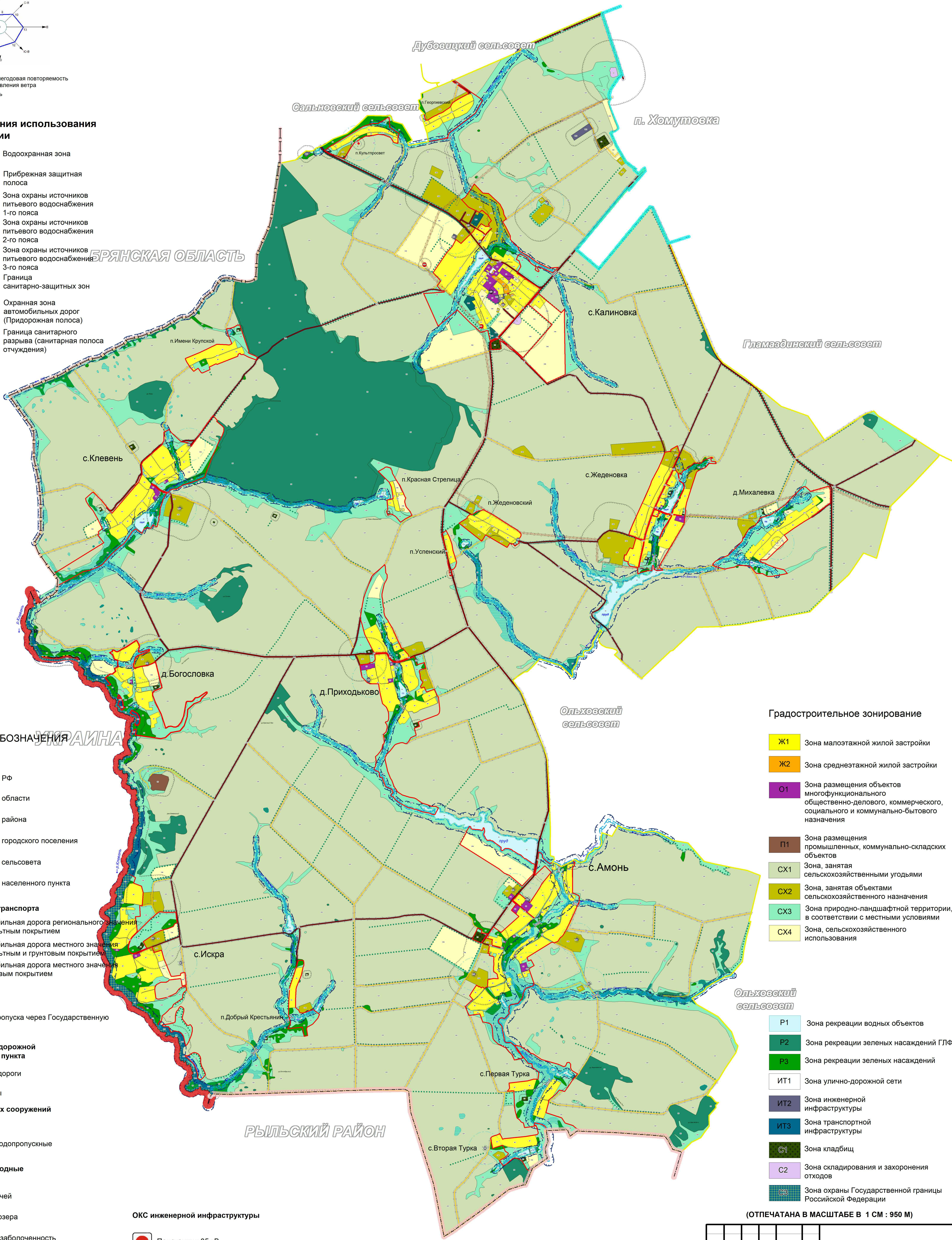
УТВЕРЖДЕНО
решением Представительного собрания
Хомутовского района Курской области
от 24 ноября 2021 года №22/228



— Среднегодовая повторяемость направления ветра
— Штиль

Ограничения использования территории

- | | |
|--|--|
|  | Водоохранная зона |
|  | Прибрежная защитная полоса |
|  | Зона охраны источников питьевого водоснабжения 1-го пояса |
|  | Зона охраны источников питьевого водоснабжения 2-го пояса |
|  | Зона охраны источников питьевого водоснабжения 3-го пояса |
|  | Граница санитарно-защитных зон |
|  | Охранная зона автомобильных дорог (Придорожная полоса) |
|  | Граница санитарного разрыва (санитарная полоса отчуждения) |



УСЛОВНЫЕ ОБОЗНАЧЕНИЯ

Границы

- | | |
|---|------------------------------|
|  | Граница РФ |
|  | Граница области |
|  | Граница района |
|  | Граница городского поселения |
|  | Граница сельсовета |
|  | Граница населенного пункта |

ОКС внешнего
автомобильного транспорта

- | | |
|--|---|
| | Автомобильная дорога регионального значения с асфальтным покрытием |
| | Автомобильная дорога местного значения с асфальтным и грунтовым покрытием |
| | Автомобильная дорога местного значения с грунтовым покрытием |





- Пункт пропуска через Государственную границу



Объекты улично-дорожной сети населенного пункта

-  Улицы, дороги
 -  Проезды



ОКС транспортных сооружений

- | | |
|---|----------------------|
|  | Мост |
|  | Трубы водопропускные |

Поверхностные водные объекты

-  Река, ручей
 Пруды, озера
 Болото, заболоченность

Растительность

-  Леса густые, питомники, сплошные заросли кустарника
-  Озеленение вдоль дорог

Градостроительное зонирование

- | | |
|-----|--|
| Ж1 | Зона малоэтажной жилой застройки |
| Ж2 | Зона среднетажной жилой застройки |
| О1 | Зона размещения объектов многофункционального общественно-делового, коммерческого, социального и коммунально-бытового назначения |
| П1 | Зона размещения промышленных, коммунально-складских объектов |
| СХ1 | Зона, занятая сельскохозяйственными угодьями |
| СХ2 | Зона, занятая объектами сельскохозяйственного назначения |
| СХ3 | Зона природно-ландшафтной территории, в соответствии с местными условиями |
| СХ4 | Зона, сельскохозяйственного использования |

- | | |
|-----|--|
| P1 | Зона рекреации водных объектов |
| P2 | Зона рекреации зеленых насаждений ГЛФ |
| P3 | Зона рекреации зеленых насаждений |
| ИТ1 | Зона улично-дорожной сети |
| ИТ2 | Зона инженерной инфраструктуры |
| ИТ3 | Зона транспортной инфраструктуры |
| C1 | Зона кладбищ |
| C2 | Зона складирования и захоронения отходов |
| C3 | Зона охраны Государственной границы Российской Федерации |

(ОТПЕЧАТАНА В МАСШТАБЕ В 1 CM : 950 M)

[illegible]