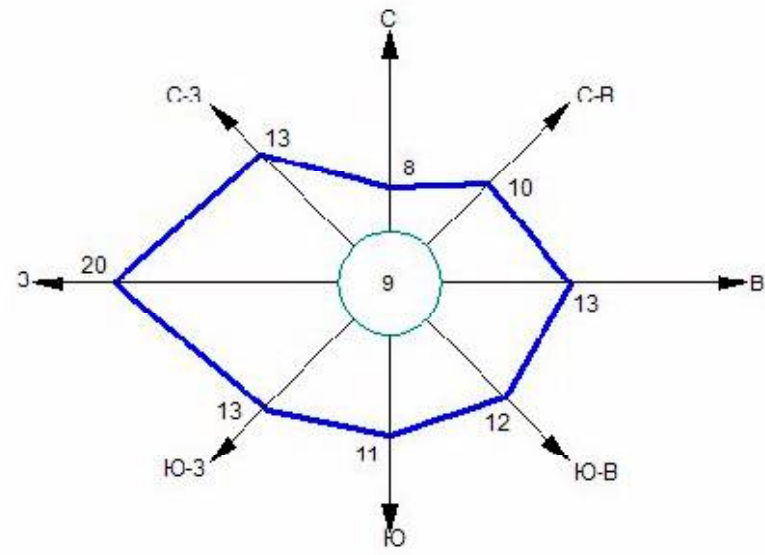
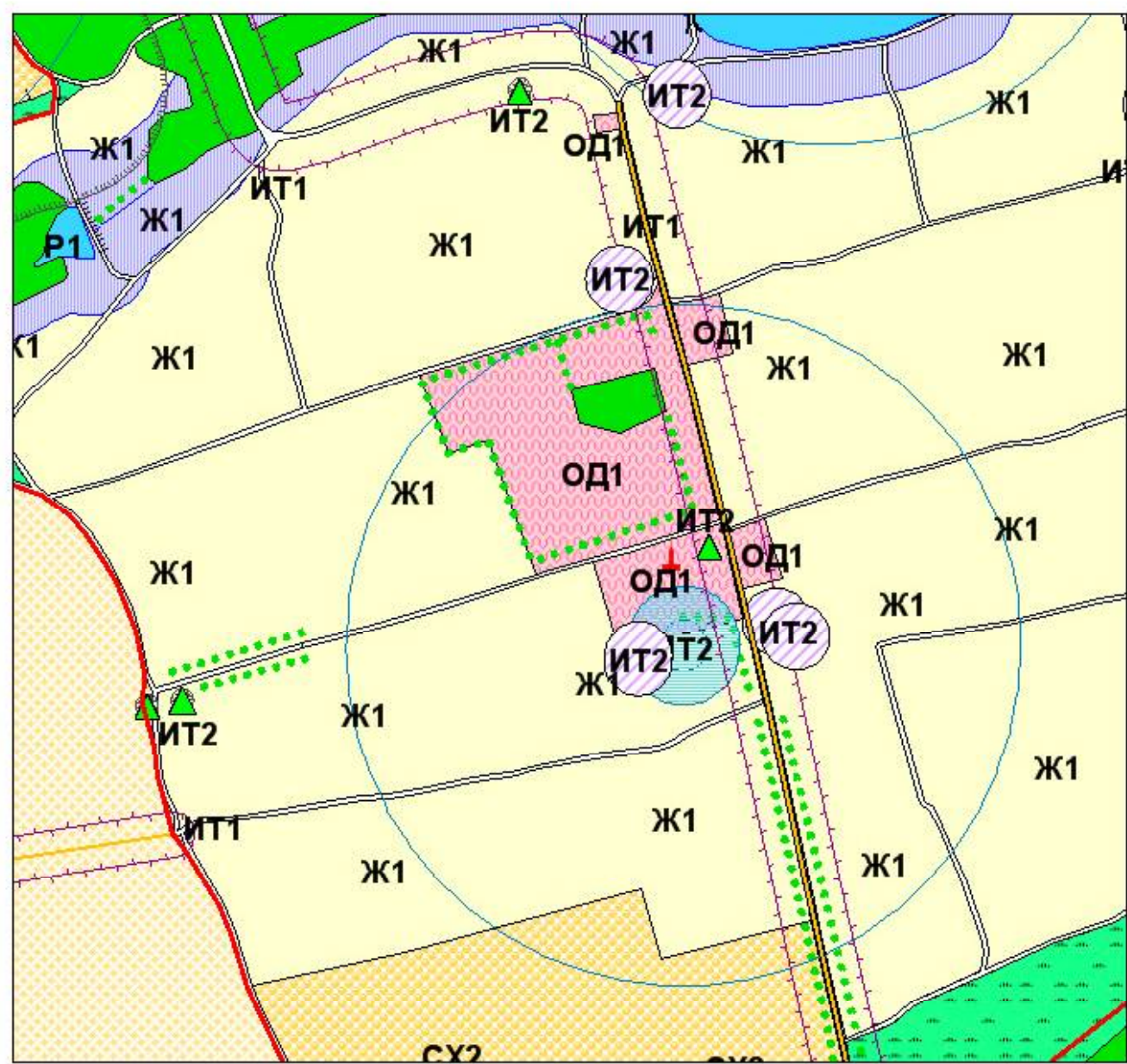




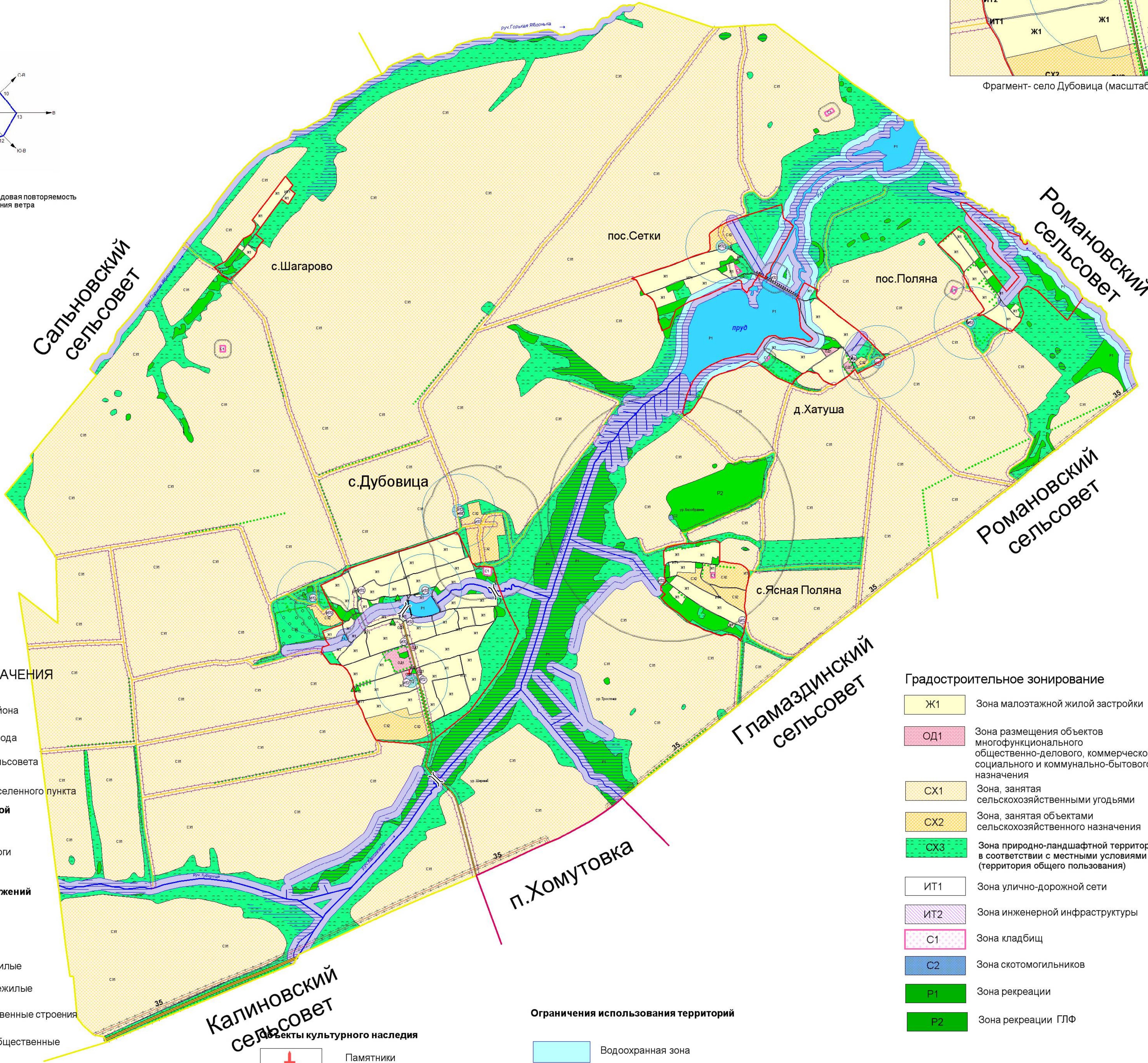
Схема границ зон с особыми условиями использования территории  
муниципального образования  
"Дубовицкий сельсовет"  
Хомутовского района Курской области



Среднегодовая повторяемость  
направления ветра  
Штиль



Фрагмент- село Дубовица (масштаб 1:5000)



УСЛОВНЫЕ ОБОЗНАЧЕНИЯ

- Граница района
- Граница города
- Граница сельсовета
- Граница населенного пункта

Объекты улично-дорожной  
сети населенного пункта

- Улицы, дороги
- Проезды

ОКС транспортных сооружений

- Мост

Здания, строения

- Строения жилые
- Строения нежилые
- Производственные строения
- Строения общественные

ОКС внешнего  
автомобильного транспорта

- Автомобильная дорога федерального значения с асфальтным покрытием
- Автомобильная дорога межмуниципального значения с асфальтным покрытием
- Автомобильная дорога с асфальтным и грунтовым покрытием

Поверхностные водные  
объекты

- Река, ручей
- Пруды, озера
- Болото, заболоченность

Объекты культурного наследия

- Памятники

ОКС гидротехнических  
сооружений

- Плотина
- Дамба

ОКС инженерной инфраструктуры

- Электроподстанция
- ЛЭП 35 Кв
- ГРС

Ограничения использования территорий

- Водоохранная зона
- Прибрежная защитная полоса
- Зона охраны источников питьевого водоснабжения 1, 2, 3 -поясов
- Граница санитарно-защитных зон
- Граница санитарного разрыва (санитарная полоса отчуждения)
- Охранная зона автомобильных дорог (Придорожная полоса)

Градостроительное зонирование

- Ж1 Зона малозэтажной жилой застройки
- ОД1 Зона размещения объектов общественно-делового, коммерческого, социального и коммунально-бытового назначения
- СХ1 Зона, занятая сельскохозяйственными угодьями
- СХ2 Зона, занятая объектами сельскохозяйственного назначения
- СХ3 Зона природно-ландшафтной территории, в соответствии с местными условиями (территория общего пользования)
- ИТ1 Зона улично-дорожной сети
- ИТ2 Зона инженерной инфраструктуры
- С1 Зона кладбищ
- С2 Зона скотомогильников
- Р1 Зона рекреации
- Р2 Зона рекреации ГЛФ

(ОТПЕЧАТАНА В МАСШТАБЕ В 1 CM : 600 M)

Изм.						Схема границ зон с особыми условиями использования территории муниципального образования "Дубовицкий сельсовет" Хомутовского района Курской области					
Изм.	Нач. уч.	Лист	№ док.	Подп.	Дата	Графические материалы обоснования корректировки Правил землепользования и застройки муниципального образования "Дубовицкий сельсовет" Хомутовского района Курской области		Страница	Лист	Листов	И.П. Воробьев А.А.
Рук. проекта		Воробьев А.А.							2	2	
Топограф		Рожинская Е.А.									
						Схема границ зон с особыми условиями использования территории муниципального образования "Дубовицкий сельсовет" Хомутовского района Курской области масштаб 1:20000					